

**Plan Especial para la Definición de la Ordenación Urbanística e Integración de la Línea 11 de metro de Madrid, tramo: Plaza Elíptica - Conde de Casal, en el PGOUM97**

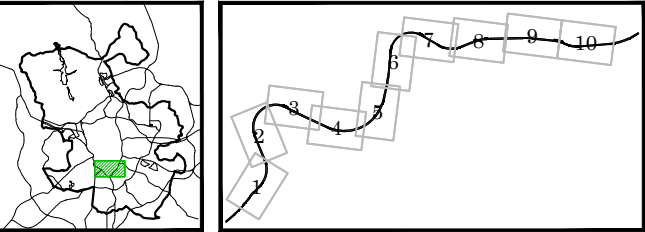
Noviembre 2024







 Ezquiaga  
Arquitectura, Sociedad y Territorio S.L.  
REVISADO: Noviembre 2024

Planos de Información

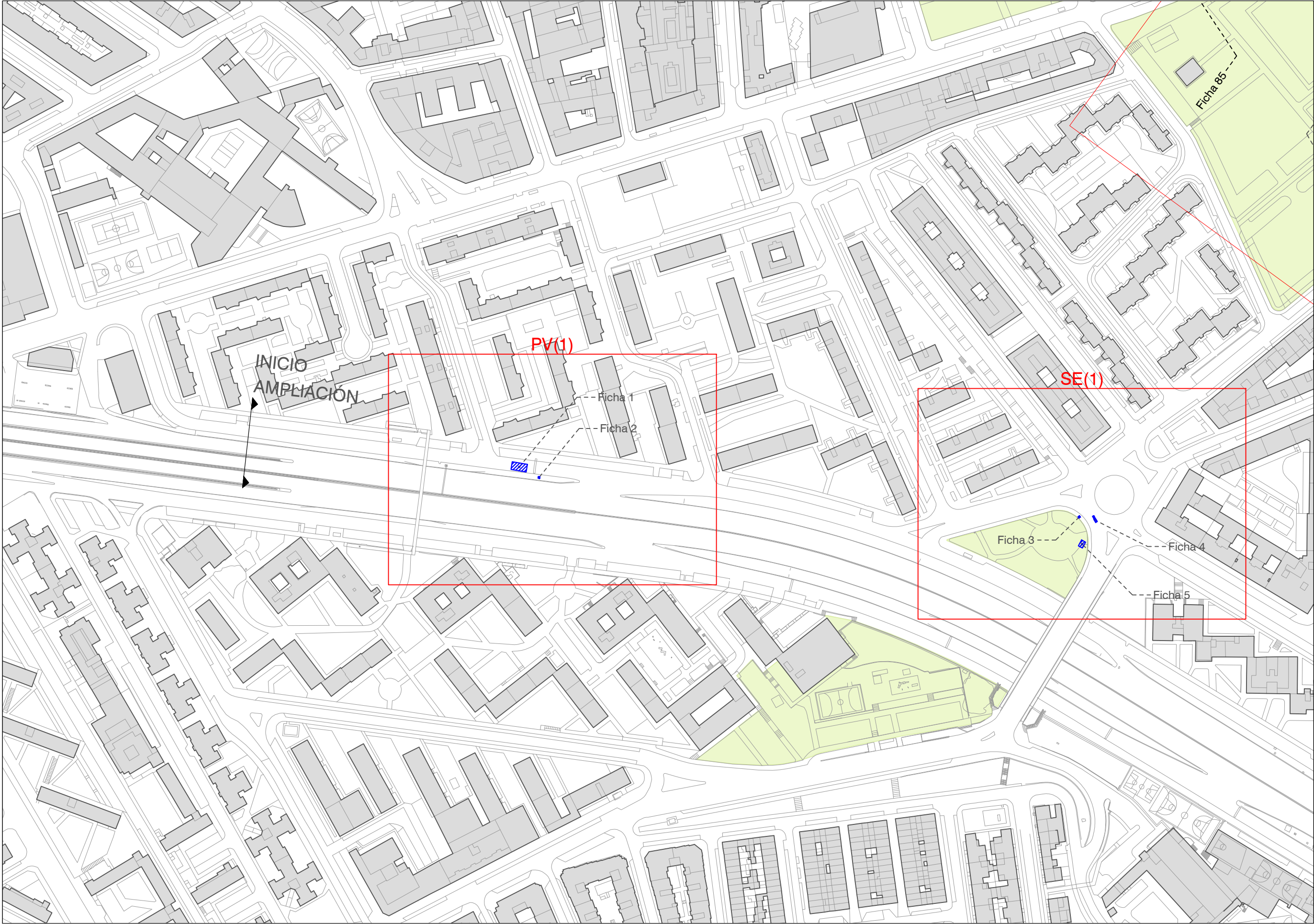
Situación en la ciudad

Esc. 1:15.000 0 50 100 200 m



Elementos Infraestructura		BASE CARTOGRÁFICA	
EST	- Estación		Base Cartográfica
SE(n)	- Salida de Emergencia		Zonas Verdes
PV(n)	- Pozo de Ventilación		Río Manzanares
	Elementos Infraestructura cota rasante		
	Línea 11 de metro		
	Contorno EST, PV y SE		





Plan Especial para la Definición de la Ordenación Urbanística e Integración de la Línea 11 de metro de Madrid, tramo: Plaza Elíptica - Conde de Casal, en el PGOUM97

Noviembre 2024



Ezquiaga

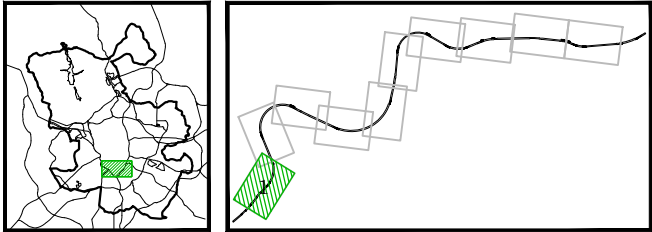
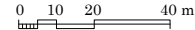
Arquitectura, Sociedad y Territorio S.L.

REVISADO: Noviembre 2024

Planos de Información

Situación en la ciudad


Esc. 1:2.000





- Elementos Infraestructura
- EST - Estación


SE(n) - Salida de Emergencia


PV(n) - Pozo de Ventilación


 Elementos Infraestructura cota rasante

 Línea 11 de metro

 Contorno EST, PV y SE

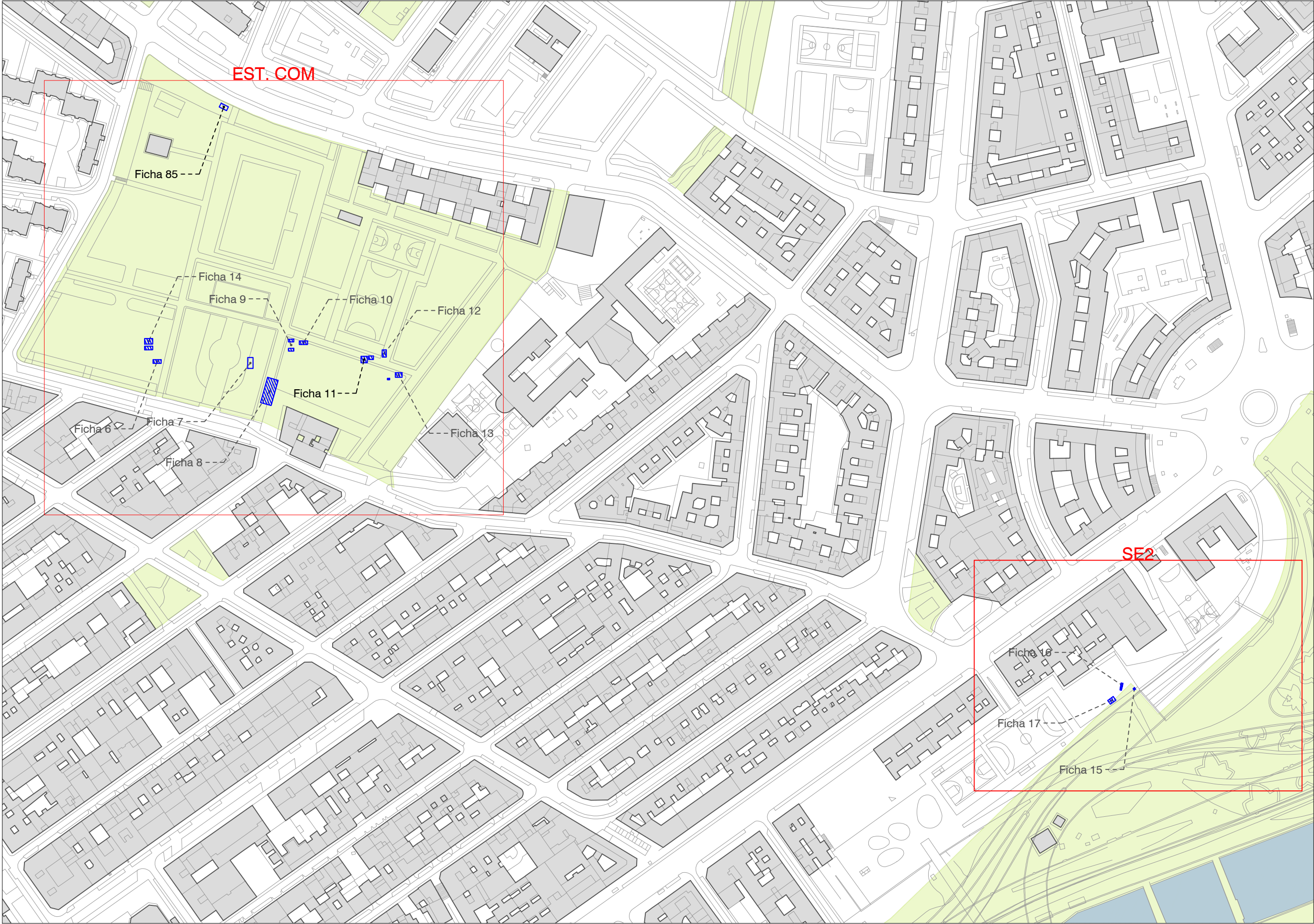
- BASE CARTOGRÁFICA
-  Base Cartográfica

 Zonas Verdes

 Río Manzanares

I-01.1





**Plan Especial para la Definición de la Ordenación Urbanística e Integración de la Línea 11 de metro de Madrid, tramo: Plaza Elíptica - Conde de Casal, en el PGOUM97**

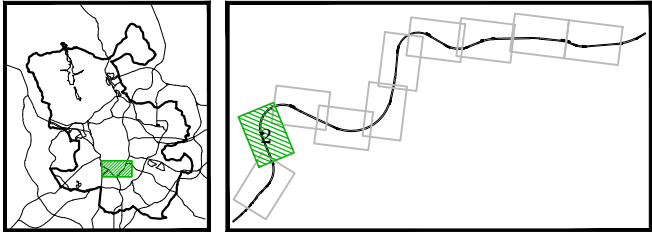
Noviembre 2024




 Ezquiaga  
Arquitectura, Sociedad y Territorio S.L.  
REVISADO: Noviembre 2024




Planos de Información

Situación en la ciudad

Esc. 1:2.000  
0 10 20 40 m

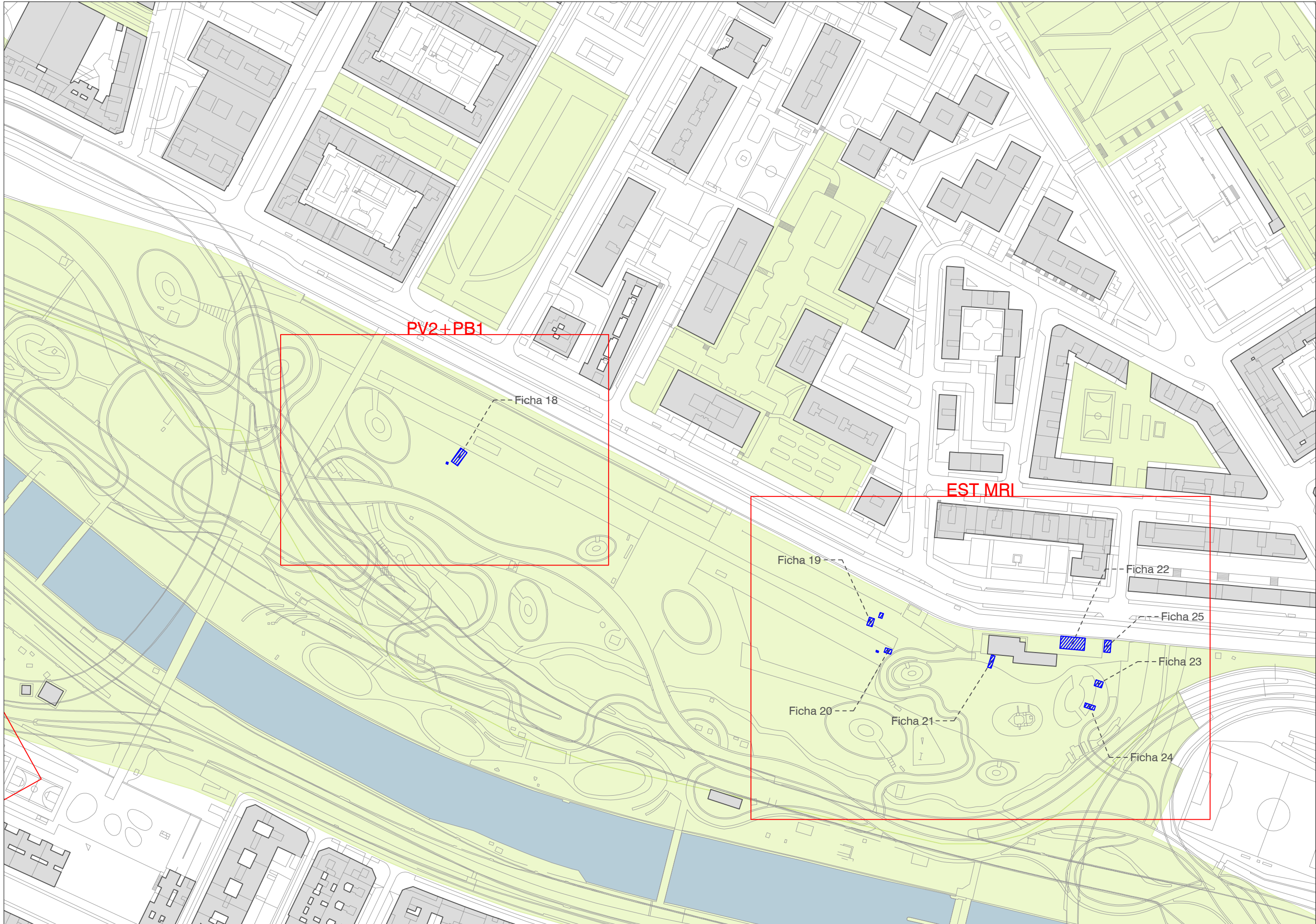


- Elementos Infraestructura**  
EST - Estación  
SE(n) - Salida de Emergencia  
PV(n) - Pozo de Ventilación  
 Elementos Infraestructura cota rasante  
 Línea 11 de metro  
 Contorno EST, PV y SE

- BASE CARTOGRÁFICA**  
 Base Cartográfica  
 Zonas Verdes  
 Río Manzanares

**I-01.2**





**Plan Especial para la Definición de la Ordenación Urbanística e Integración de la Línea 11 de metro de Madrid, tramo: Plaza Elíptica - Conde de Casal, en el PGOUM97**

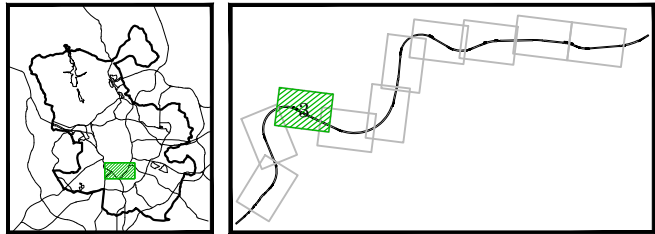
Noviembre 2024




 Ezquiaga  
Arquitectura, Sociedad y Territorio S.L.  
REVISADO: Noviembre 2024




Planos de Información

Situación en la ciudad

Esc. 1:2.000  
0 10 20 40 m

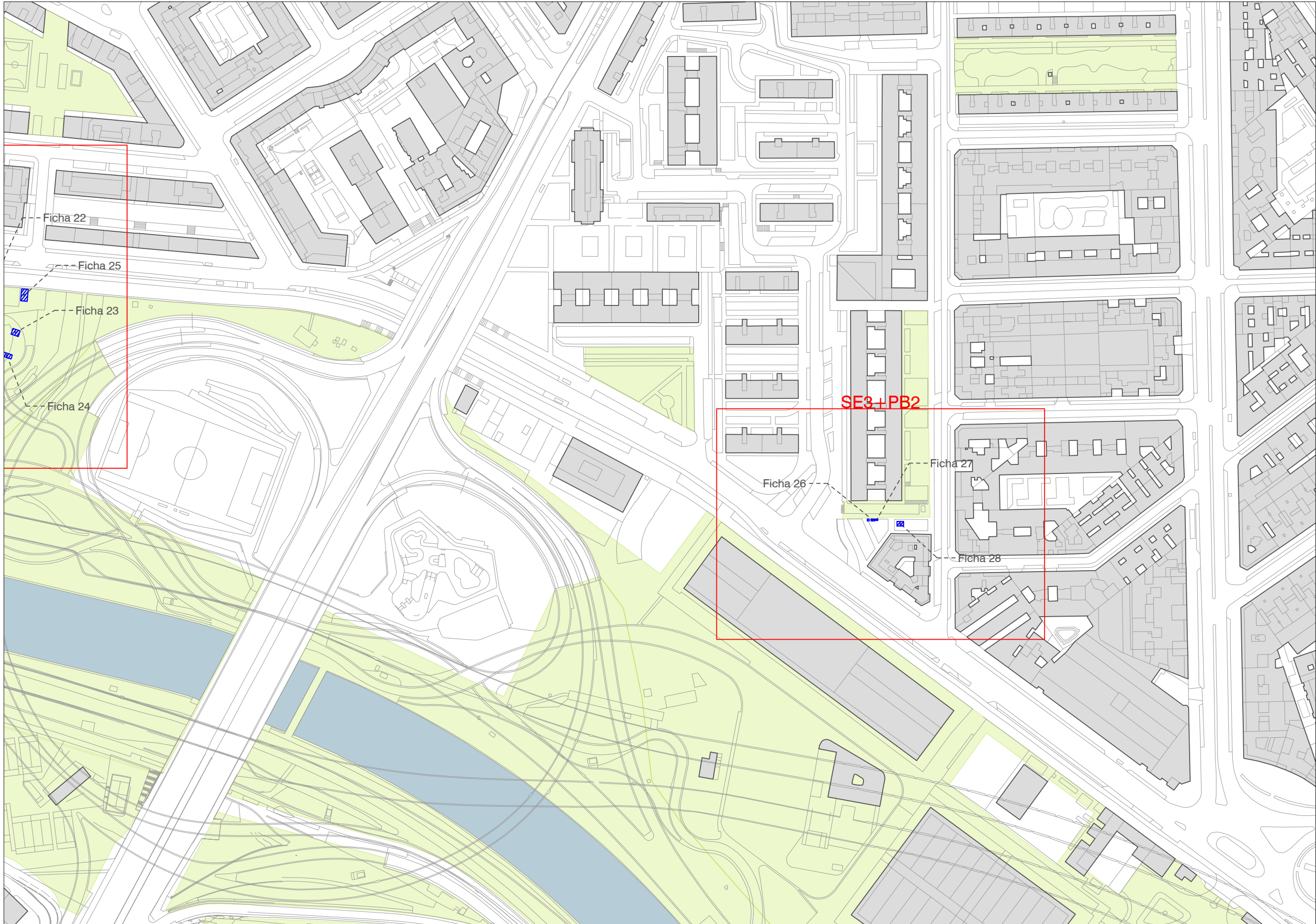


- Elementos Infraestructura**
- EST - Estación
  - SE(n) - Salida de Emergencia
  - PV(n) - Pozo de Ventilación
  -  Elementos Infraestructura cota rasante
  -  Línea 11 de metro
  -  Contorno EST, PV y SE

- BASE CARTOGRÁFICA**
-  Base Cartográfica
  -  Zonas Verdes
  -  Río Manzanares

**I-01.3**





**Plan Especial para la Definición de la Ordenación Urbanística e Integración de la Línea 11 de metro de Madrid, tramo: Plaza Elíptica - Conde de Casal, en el PGOUM97**

Noviembre 2024

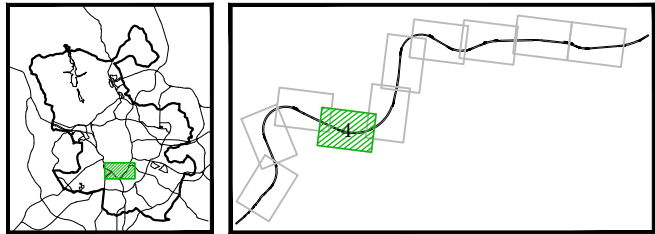





REVISADO: Noviembre 2024




Planos de Información

Situación en la ciudad

Esc. 1:2.000  
0 10 20 40 m

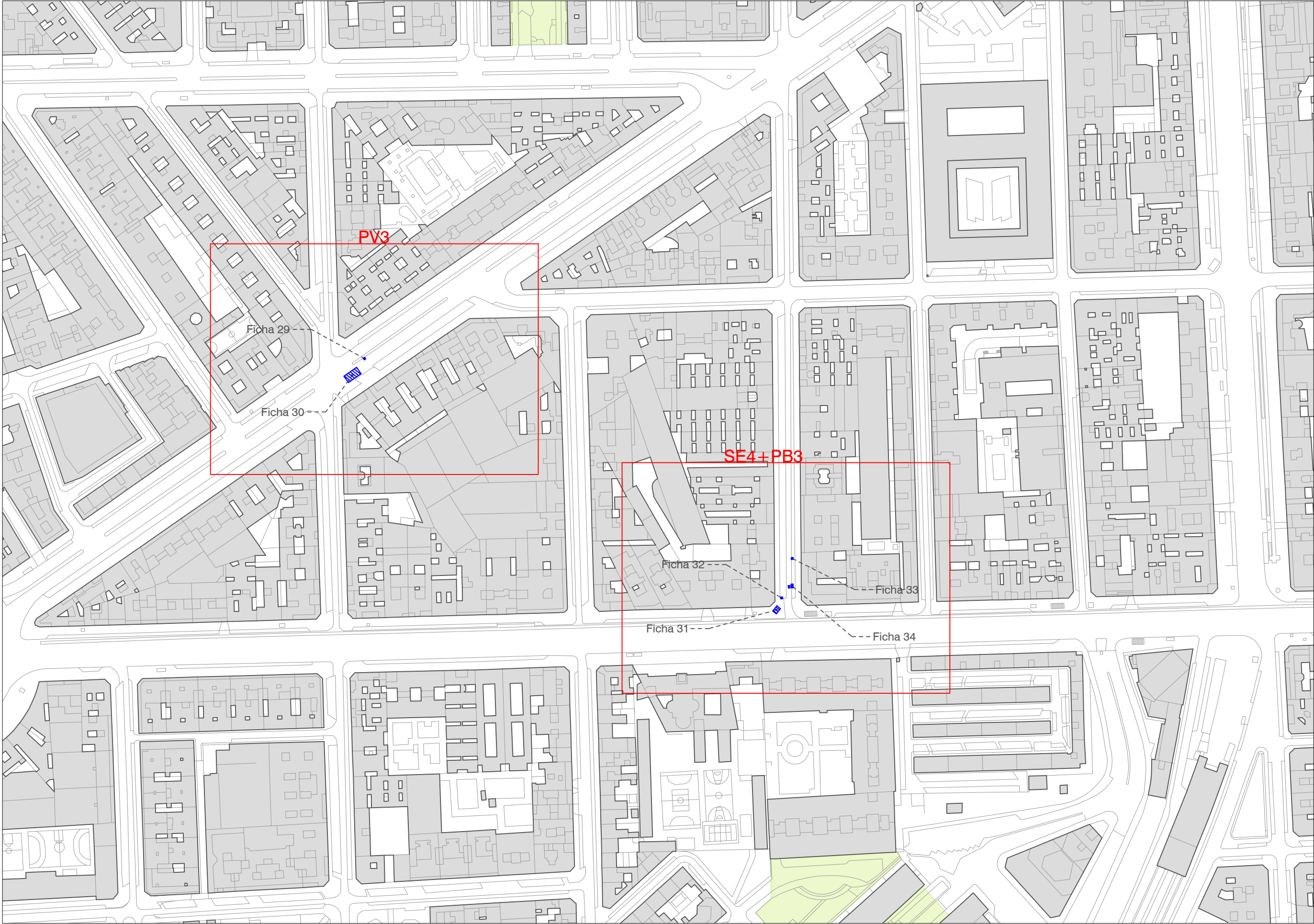


- Elementos Infraestructura**  
EST - Estación  
SE(n) - Salida de Emergencia  
PV(n) - Pozo de Ventilación  
 Elementos Infraestructura cota rasante  
 Línea 11 de metro  
 Contorno EST, PV y SE

- BASE CARTOGRÁFICA**  
 Base Cartográfica  
 Zonas Verdes  
 Río Manzanares

**I-01.4**





**Plan Especial para la Definición de la Ordenación Urbanística e Integración de la Línea 11 de metro de Madrid, tramo: Plaza Elíptica - Conde de Casal, en el PGOUM97**

Noviembre 2024

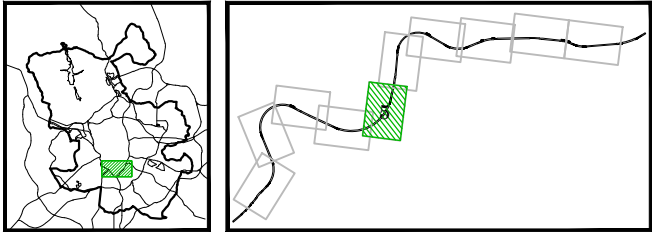
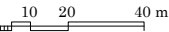





REVISADO: Noviembre 2024




Planos de Información

Situación en la ciudad

Esc. 1:2.000



- Elementos Infraestructura**
- EST - Estación
  - SE(n) - Salida de Emergencia
  - PV(n) - Pozo de Ventilación
  -  Elementos Infraestructura cota rasante
  -  Línea 11 de metro
  -  Contorno EST, PV y SE

- BASE CARTOGRÁFICA**
-  Base Cartográfica
  -  Zonas Verdes
  -  Río Manzanares

**I-01.5**



**Plan Especial para la Definición de la Ordenación Urbanística e Integración de la Línea 11 de metro de Madrid, tramo: Plaza Elíptica - Conde de Casal, en el PGOUM97**

Noviembre 2024

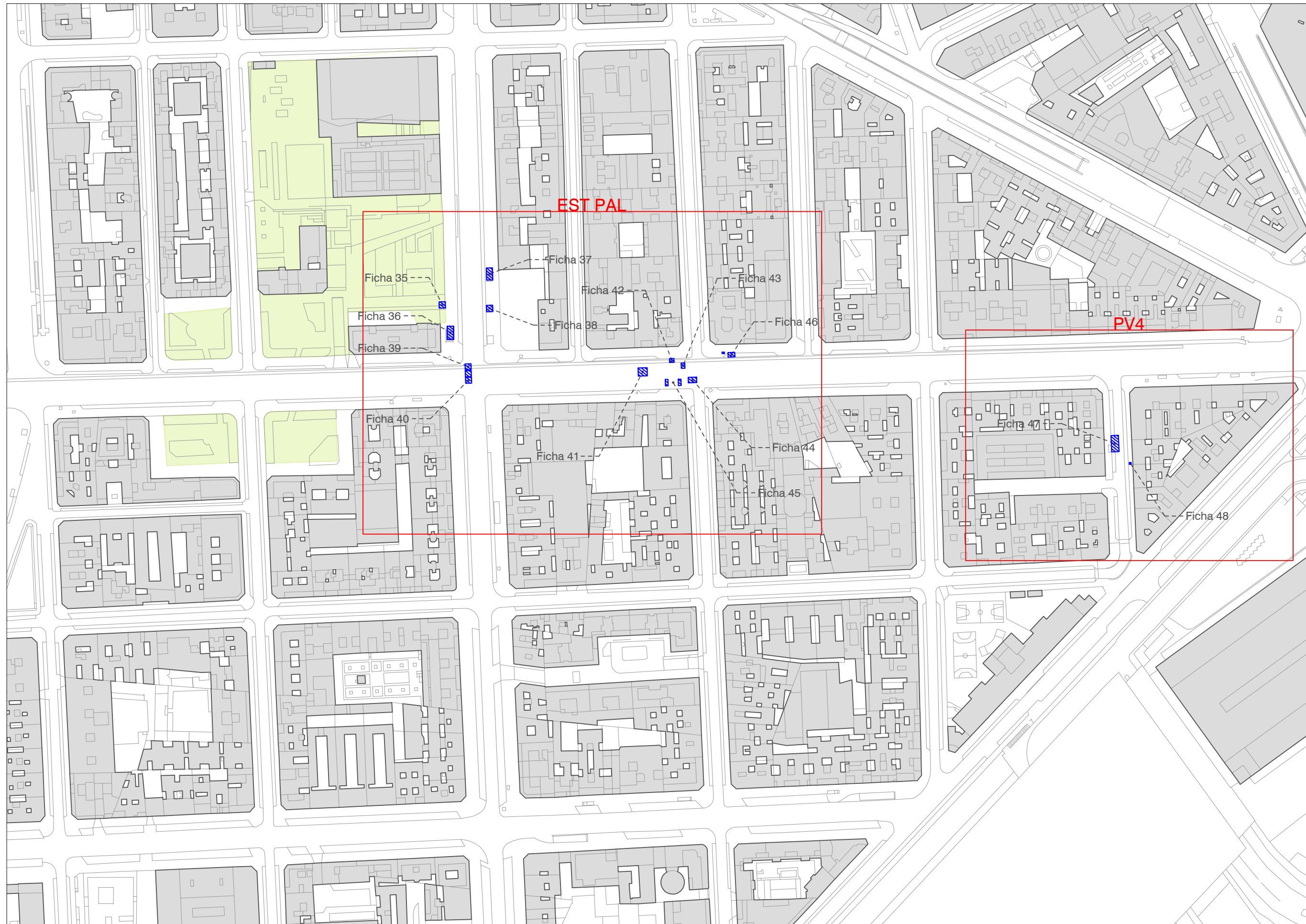


REVISADO: Noviembre 2024

Planos de Información

Situación en la ciudad

Esc. 1:2.000  
0 10 20 40 m

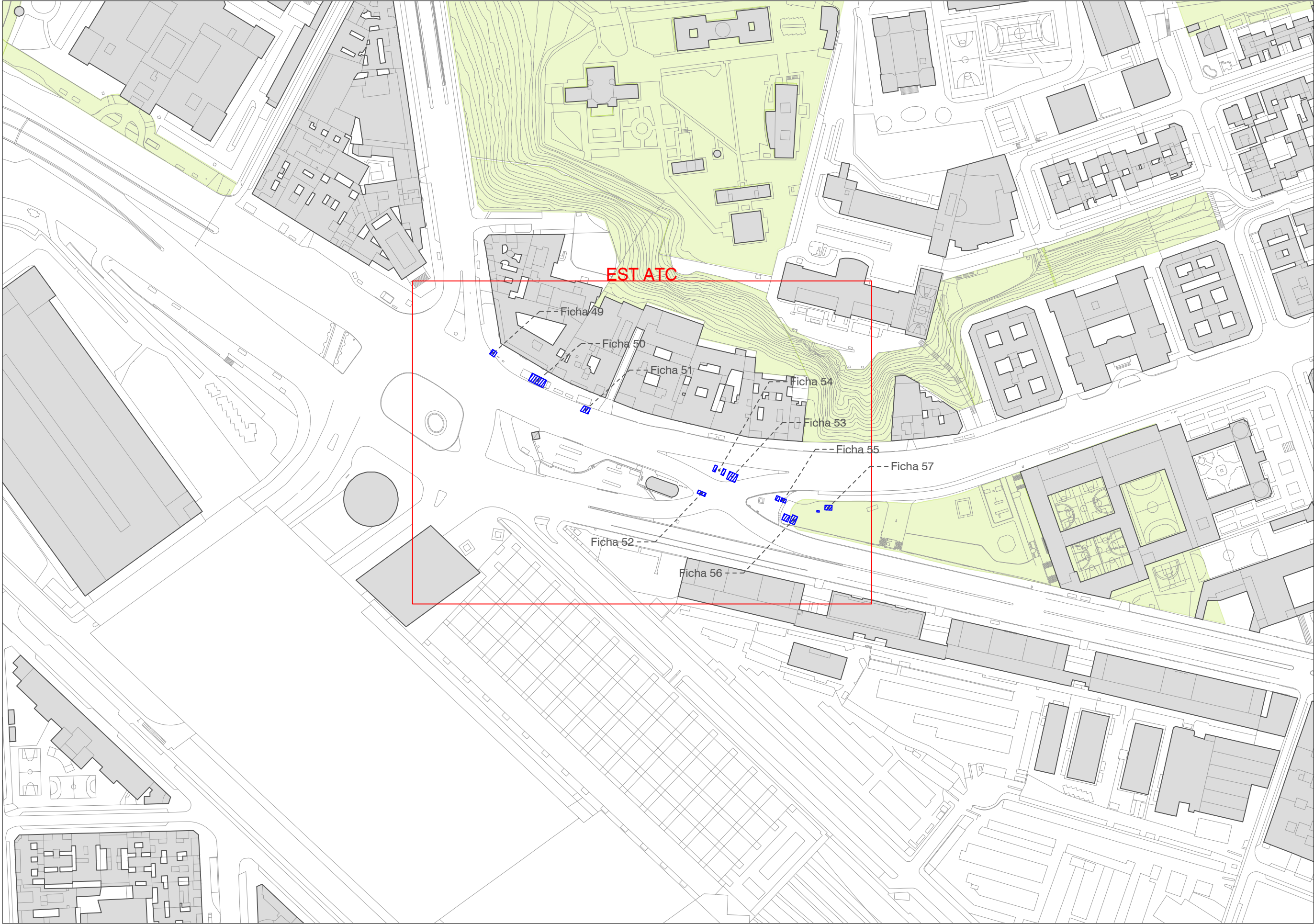


- Elementos Infraestructura**  
EST - Estación  
SE(n) - Salida de Emergencia  
PV(n) - Pozo de Ventilación  
Elementos Infraestructura cota rasante  
Línea 11 de metro  
Contorno EST, PV y SE

- BASE CARTOGRÁFICA**  
Base Cartográfica  
Zonas Verdes  
Río Manzanares

**I-01.6**





Plan Especial para  
la Definición  
de la Ordenación  
Urbanística e  
Integración de la  
Línea 11 de metro  
de Madrid, tramo:  
Plaza Elíptica -  
Conde de Casal, en  
el PGOUM97

Noviembre 2024

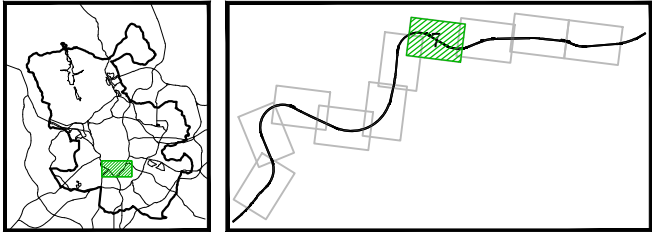


REVISADO: Noviembre 2024

Planos de Información

Situación en  
la ciudad

Esc. 1:2.000



- Elementos Infraestructura
- EST - Estación

SE(n) - Salida de Emergencia

PV(n) - Pozo de Ventilación

Elementos Infraestructura cota rasante

Línea 11 de metro

Contorno EST, PV y SE

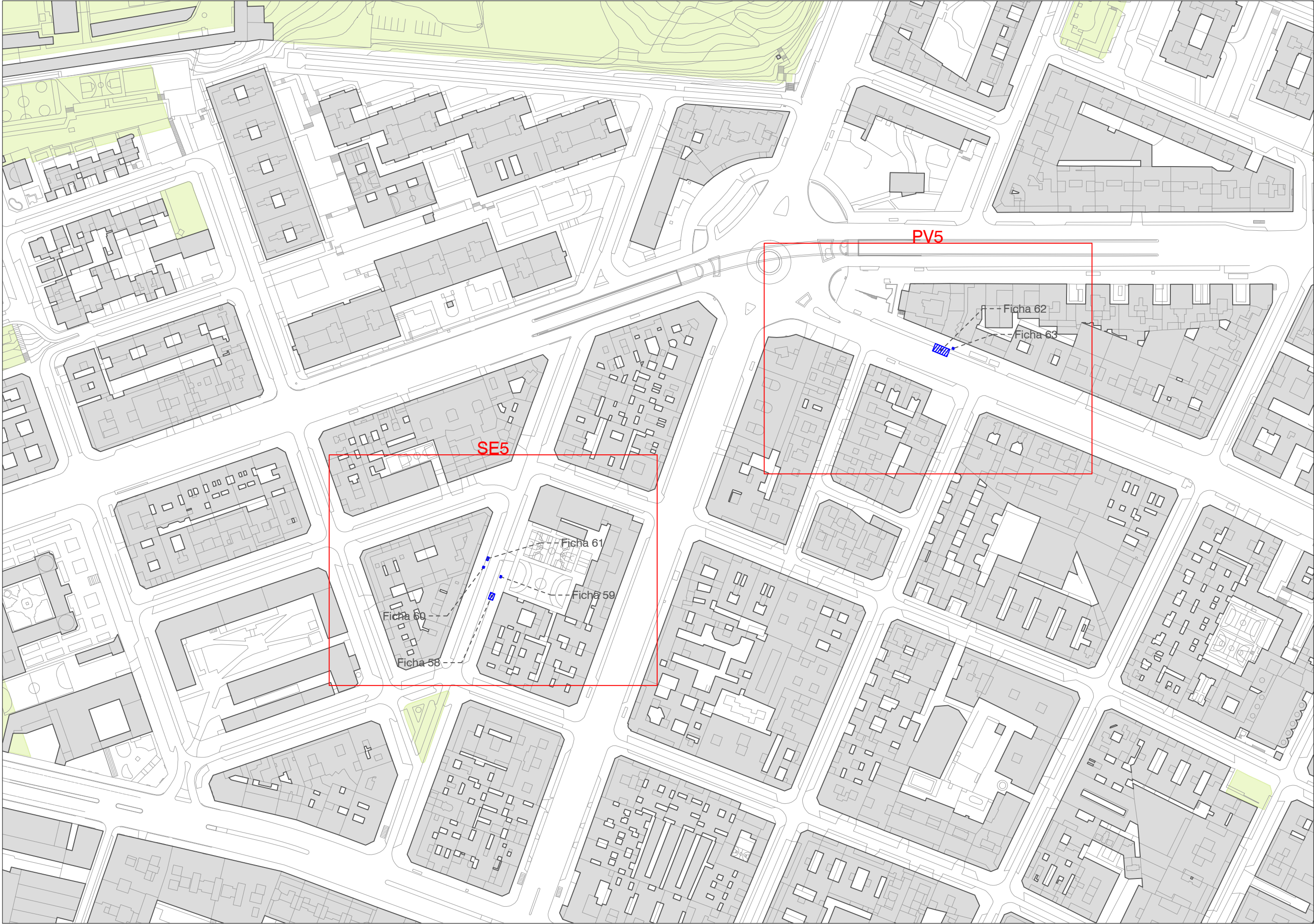
- BASE CARTOGRÁFICA
- Base Cartográfica

Zonas Verdes

Río Manzanares

I-01.7





**Plan Especial para la Definición de la Ordenación Urbanística e Integración de la Línea 11 de metro de Madrid, tramo: Plaza Elíptica - Conde de Casal, en el PGOUM97**

Noviembre 2024

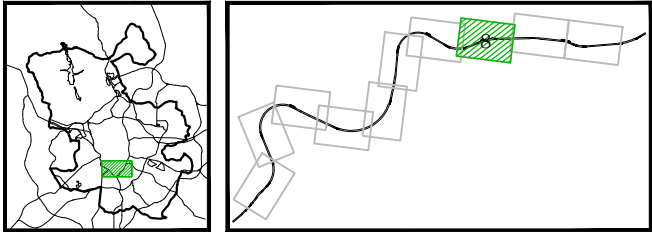
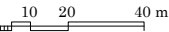





REVISADO: Noviembre 2024




Planos de Información

Situación en la ciudad

Esc. 1:2.000

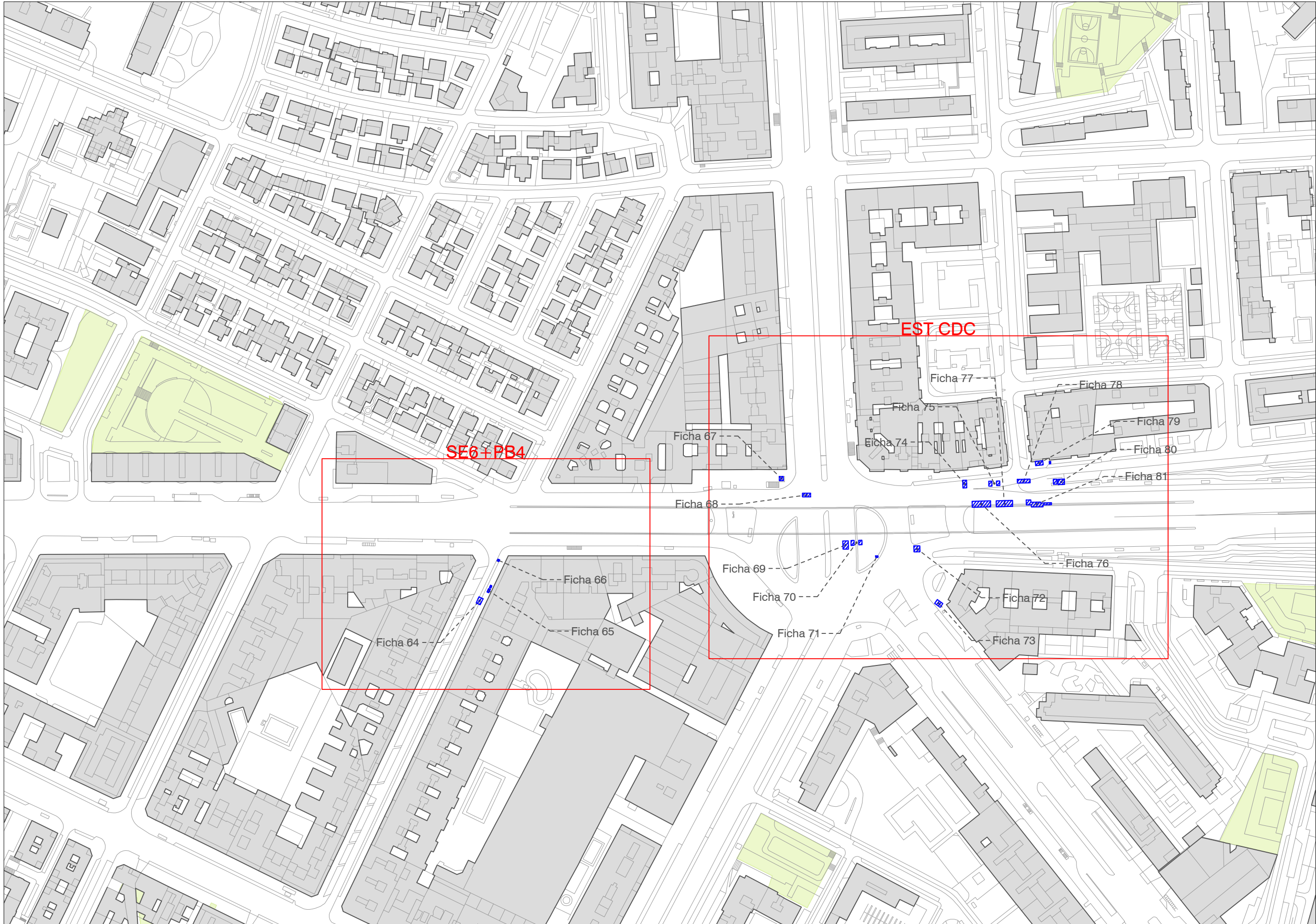


- Elementos Infraestructura**  
EST - Estación  
SE(n) - Salida de Emergencia  
PV(n) - Pozo de Ventilación  
 Elementos Infraestructura cota rasante  
 Línea 11 de metro  
 Contorno EST, PV y SE

- BASE CARTOGRÁFICA**  
 Base Cartográfica  
 Zonas Verdes  
 Río Manzanares

**I-01.8**





**Plan Especial para la Definición de la Ordenación Urbanística e Integración de la Línea 11 de metro de Madrid, tramo: Plaza Elíptica - Conde de Casal, en el PGOUM97**

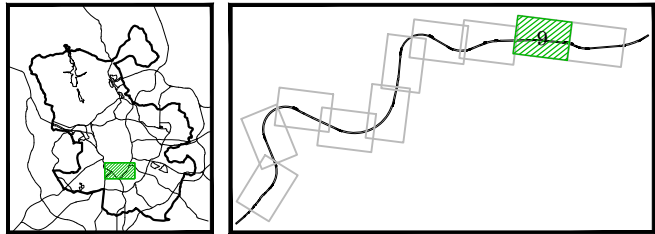
Noviembre 2024




 Ezquiaga  
Arquitectura, Sociedad y Territorio S.L.  
REVISADO: Noviembre 2024




Planos de Información

Situación en la ciudad

Esc. 1:2.000  
0 10 20 40 m

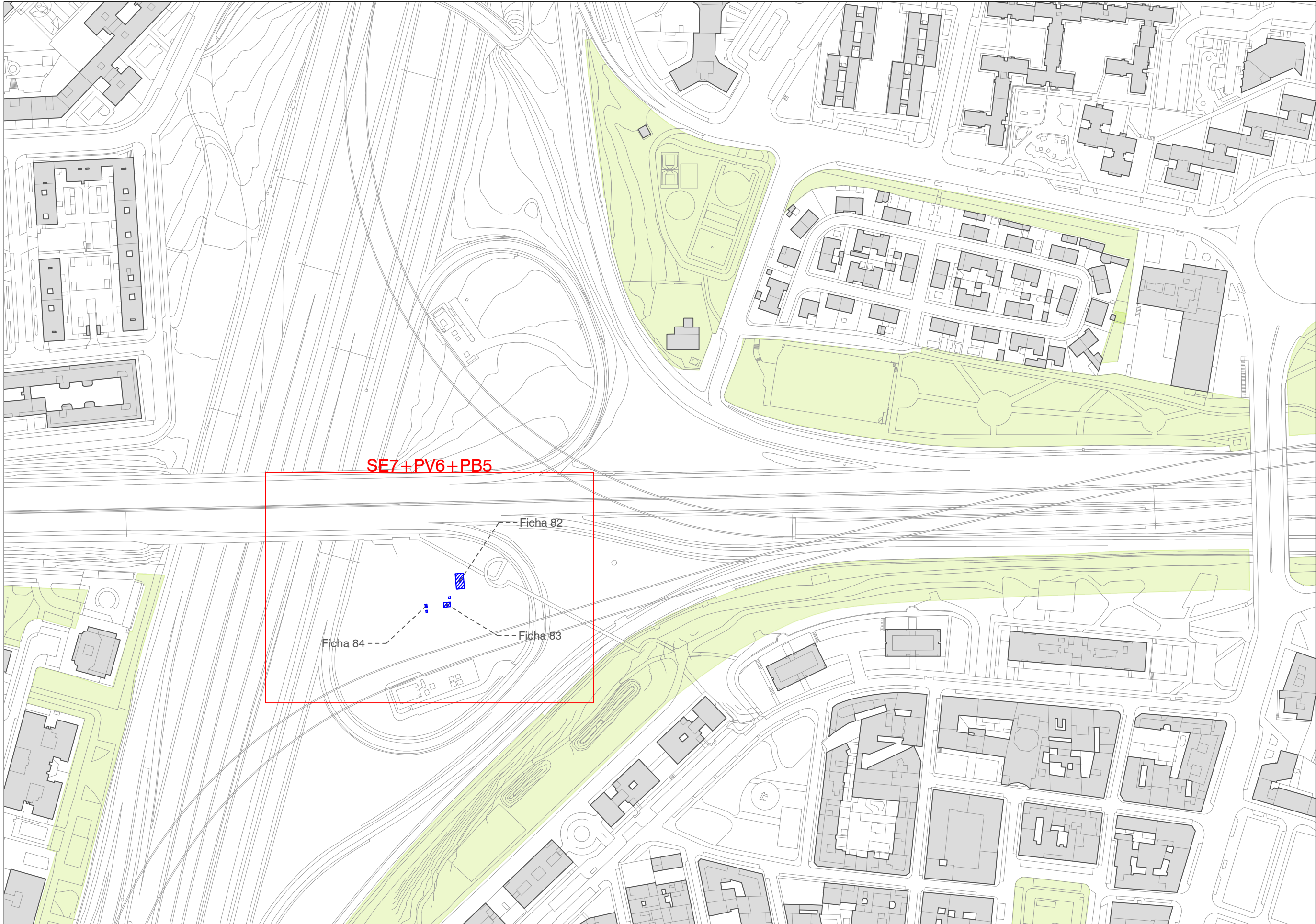


- Elementos Infraestructura**
- EST - Estación
  - SE(n) - Salida de Emergencia
  - PV(n) - Pozo de Ventilación
  -  Elementos Infraestructura cota rasante
  -  Línea 11 de metro
  -  Contorno EST, PV y SE

- BASE CARTOGRÁFICA**
-  Base Cartográfica
  -  Zonas Verdes
  -  Río Manzanares

**I-01.9**





**Plan Especial para la Definición de la Ordenación Urbanística e Integración de la Línea 11 de metro de Madrid, tramo: Plaza Elíptica - Conde de Casal, en el PGOUM97**

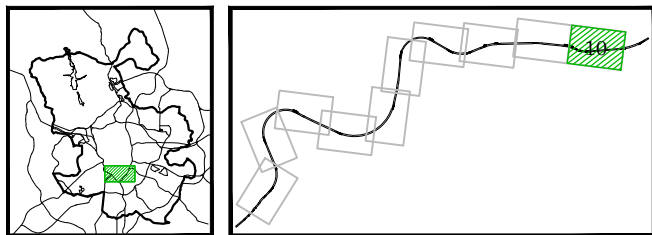
Noviembre 2024




 Ezquiaga  
Arquitectura, Sociedad y Territorio S.L.  
REVISADO: Noviembre 2024




Planos de Información

Situación en la ciudad

Esc. 1:2.000  
0 10 20 40 m



- Elementos Infraestructura**
- EST - Estación
  - SE(n) - Salida de Emergencia
  - PV(n) - Pozo de Ventilación
  -  Elementos Infraestructura cota rasante
  -  Línea 11 de metro
  -  Contorno EST, PV y SE

- BASE CARTOGRÁFICA**
-  Base Cartográfica
  -  Zonas Verdes
  -  Río Manzanares

**I-01.10**